

## Träd, buskar och häckar kan bli trafikfara

Det är viktigt att du som fastighetsägare och bor nära vägar ser över växtligheten på din tomt så att den inte skymmer eller hindrar gående och trafik på olika sätt.

Det är **föreningen** som väghållare som ansvarar för att klippa gräs, beskära träd, röja sly och liknande inom **vägområdet**. Föreningens röjningsrätt gäller i första hand inom **upplåtet utrymme**. Till upplåtet utrymme räknas marken mellan tomtgräns och vägkant.

Det är i första hand **fastighetsägaren** som uppmanas beskära och röja växtligheten på tomten så den inte sträcker sig ut i vägområdet. Se nedan exempel på hur du bör sköta växtligheten på din tomt.

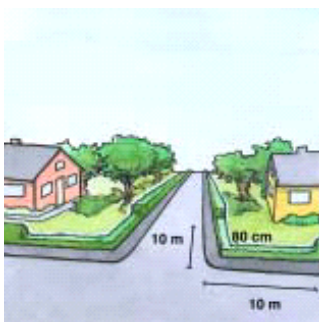
Om det finns önskemål från **fastighetsägare** att de vill röja eller klippa själva inom vägområdet utanför tomtgränsen, **för att få det snyggare utfört**, så motsäger sig inte föreningen detta.

Gräsklippning av vägkanter utförs en till två gånger per år efter midsommar. Röjning av buskar, häckar och kvistar en gång under hösten, vanligen i oktober.

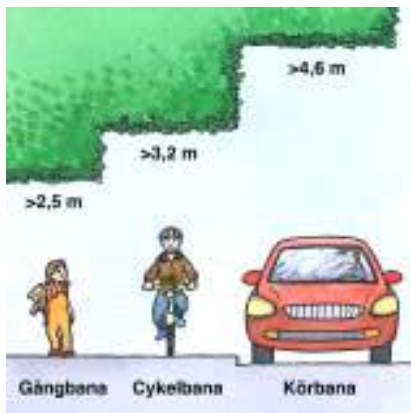
**2022-10-17**

**Elmsta samfällighetsförening GA:6**

**Exempel på hur du bör sköta växtligheten på din tomt:**



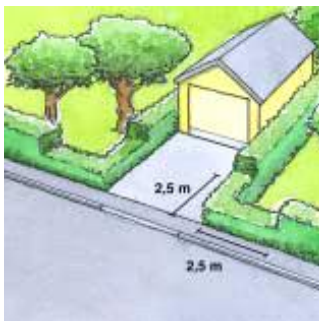
Om din tomt ligger intill en gatukorsning bör du se till att växtligheten inte blir högre än 0,8 meter över körbanan i en sikttriangel som sträcker sig 10 meter åt vardera hållet.




Om du har träd som sträcker sig ut över gång, cykel eller körbanan bör du se till att det finns tillräcklig fri höjd för trafikanterna.

- Över gångbana minst 2,5 meter
- Över cykelbana minst 3,2 meter
- Över körbana minst 4,6 meter

Se även till att träd och buskar inte skymmer gatubelysning eller skyltar.



Om du har utfart mot gatan bör du se till att växtligheten inte blir högre än 0,8 meter över körbanan i en sikttriangel som sträcker sig minst 2,5 meter åt vardera hållet.



Tänk på följande när du planerar utformningen av din tomt:

- Häck planteras mins 0,6 meter innanför tomtgräns.
- Träd planteras minst 2.0 meter innanför tomtgräns.